


SZABOLCS-SZATMÁR-BEREG MEGYEI TERÜLETRENDEZÉSI TERV MÓDOSÍTÁSA




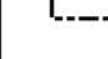
VILÁGÖRSÉGI ÉS VILÁGÖRSÉGI VÁROMÁNYOS TERÜLETEK ÖVEZETE
3.5. melléklet a .../2020. (.../...) KR. rendelethez

JAVASLATTEVŐ FÁZIS

JELMAGYARAZAT

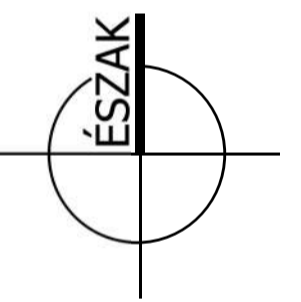
 Világörökségi várományos területek által érintett települések

Alaptérkép elemei

 Települési terület
 Vízfolyás, vízfelszín
 Településhatár
 Megyehatár

Övezet forrása:
Miniszterelnökség
Örökségvédelmi Hatósági Főosztály
Örökségvédelmi Nyilvántartási Osztály

Alaptérkép: Open Street Map -
© OpenStreetMap közreműködők
(<https://www.openstreetmap.org/copyright>)



Készült a 449. sorszámú adatszolgáltatásban szereplő állami alapadatok felhasználásával.

MEGBÍZÓ

SZABOLCS-SZATMÁR-BEREG MEGYEI ÖNKORMÁNYZAT

MEGBÍZÓ KÉPVISELŐJE

Seszták Oszkár, a megyei közgyűlés elnöke
Tóth László, megyei főépítész

GENERÁL TERVEZŐ

 Város-Teampannon Kft.
1053 Budapest
Veres Pálné u.7.

TERVEZŐ
Közlekedés Kft.

FELELŐS TERVEZŐK

Koszorú Lajos, Város-Teampannon Kft.
TR 01-1346

Tábori Attila, Város-Teampannon Kft.
TR 01-0402

Móricz Anna, egyéni vállalkozó
TK 13-1323

TERVEZŐK

Város-Teampannon Kft.:
Matl Szilárd
Szaló Péter
Szász Szabolcs
Szekeres Petra
Tokai Gábor

Közlekedés Kft.: Rhorer Ádám
Tk0-01-3157
Orosz Ágnes

