


**SZABOLCS-SZATMÁR-BEREG MEGYEI TERÜLETRENDEZÉSI TERV MÓDOSÍTÁSA**

ÁSVÁNYI NYERSANYAG-VAGYON TERÜLET ÖVEZETE  
3.9. melléklet a .../2020. (.../...) KR. rendelethez


**JAVASLATTEVŐ FÁZIS**

**JELMAGYARÁZAT**

 Ásványi nyersanyag-vagyonnal rendelkező települések (agyag, dácit, homok, kavics, riolit)

**Alaptérkép elemei**

 Települési terület

 Vízfolyás, vízfelszín

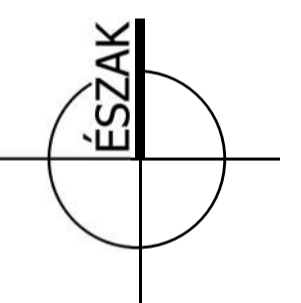
 Településhatár

 Megyehatár

Övezetek forrása:  
Borsod-Abaúj-Zemplén Megyei Kormányhivatal  
Hatósági Főosztály  
Bányászati Osztály

Alaptérkép: Open Street Map -  
© OpenStreetMap közreműködők  
(<https://www.openstreetmap.org/copyright>)

Készült a 449. sorszámú adatszolgáltatásban szereplő állami alapadatok felhasználásával.



**MEGBÍZÓ**  
SZABOLCS-SZATMÁR-BEREG MEGYEI ÖNKORMÁNYZAT

**MEGBÍZÓ KÉPVISELŐJE**

Seszták Oszkár, a megyei közgyűlés elnöke  
Tóth László, megyei főépítész

**GENERÁL TERVEZŐ**

 Város-Teampannon Kft.  
1053 Budapest  
Veres Pálné u.7.

**TERVEZŐ**  
Közlekedés Kft.

**FELELŐS TERVEZŐK**

Koszorú Lajos, Város-Teampannon Kft.  
TR 01-1346

Tábori Attila, Város-Teampannon Kft.  
TR 01-0402

Móricz Anna, egyéni vállalkozó  
TK 13-1323

**TERVEZŐK**

Város-Teampannon Kft.:  
Matl Szilárd  
Szaló Péter  
Szász Szabolcs  
Szekeres Petra  
Tokai Gábor

Közlekedés Kft.: Rhorer Ádám  
Tkó-01-3157  
Orosz Ágnes

